



Monitoreo de Incendios y Quemadas a Nivel de la Amazonía


Actualizado al **22/08/2023**, **16:24** hora estándar de Brasilia

- Número de Incendios-Quemadas Activos en la Amazonía: **3 755**
- Hectáreas (miles) de Incendios-Quemadas Activos en la Amazonía: **14 853.07**

Fuente de Datos:

- Centro Gestor e Operacional do Sistema de Proteção da Amazônia (CENSIPAM)
- Instituto Nacional de Pesquisas Espaciales de Brasil (INPE).
- Administración Nacional de Aeronáutica y el Espacio (NASA), a través de sus satélites:
 - AQUA y TERRA con sus sensores MODIS C6 (1 km por pixel).
 - S-NPP con sus sensores VIIRS (375 metros por pixel).
 - NOAA-20 con sus sensores VIIRS (375 metros por pixel).

Elaboración: ORA / OTCA 2023



De acuerdo a los datos del "Panel de Fuego" facilitado por CENSIPAM, el día 22 de agosto (16:24 p.m. de Brasilia), sobre el territorio de la Amazonía, se han registrado como "activos" a 3 755 eventos de Incendio, 51% más que el día anterior. Con un área proyectada o de influencia de 14 500 000 hectáreas.

De estos eventos Incendio el 69.4% se encuentran ubicados sobre territorio de Brasil, mientras que el 18.6% sobre Perú, el 11.7% sobre Bolivia, a la vez el pequeño porcentaje restante son eventos de Colombia, Ecuador y Guyana.

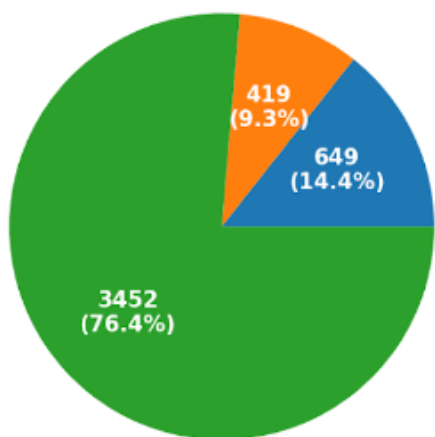
Así mismo, se han identificado al menos 11 eventos Incendio activos en las zonas fronterizas (hasta a 1 km de distancia desde los límites territoriales hacia el interior de cada país). 06 eventos Incendio se vienen desarrollando sobre la línea fronteriza de Bolivia y Brasil (02 surgieron en la zona de Bella Flor surgida en Bolivia, 02 en Porto Velho en Brasil y 02 en Madre de Dios). Así mismo existen otros 05 eventos Incendio que podrían llegar y cruzar las líneas fronterizas como son los siguientes casos:

- 01 Evento Incendio ubicado en el municipio de Nueva Esperanza (Bolivia), que se encuentra ubicado a 400 metros de la frontera con Brasil.
- 01 Evento Incendio ubicado en el municipio de Porto Velho (Brasil), que se ubican a 30 metros de la frontera con Bolivia.
- 01 Evento Incendio ubicado en el municipio de Madre de Dios (Perú), que se ubica a 540 metros de la frontera con Bolivia.
- 01 Evento Incendio ubicado en el municipio de Mariscal Ramón Castilla (Perú), que se ubica a 820 metros de la frontera con Brasil.
- 01 Evento Incendio ubicado en la localidad de Sipaliwini (Surinam), que se ubica a 190 metros de la frontera con Brasil.

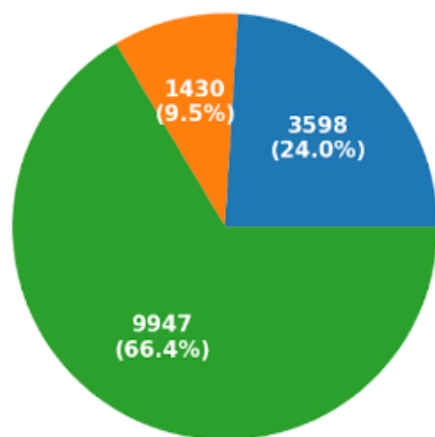
Además, es pertinente mencionar que al menos el 12.16% de estos eventos están desplegados sobre Áreas Naturales Protegidas (ANP). Así mismo, es importante indicar que aproximadamente el 7.36% de eventos "Incendio" se vienen realizando sobre Territorios Indígenas.

Eventos Incendios Activos el día 22/08/2023

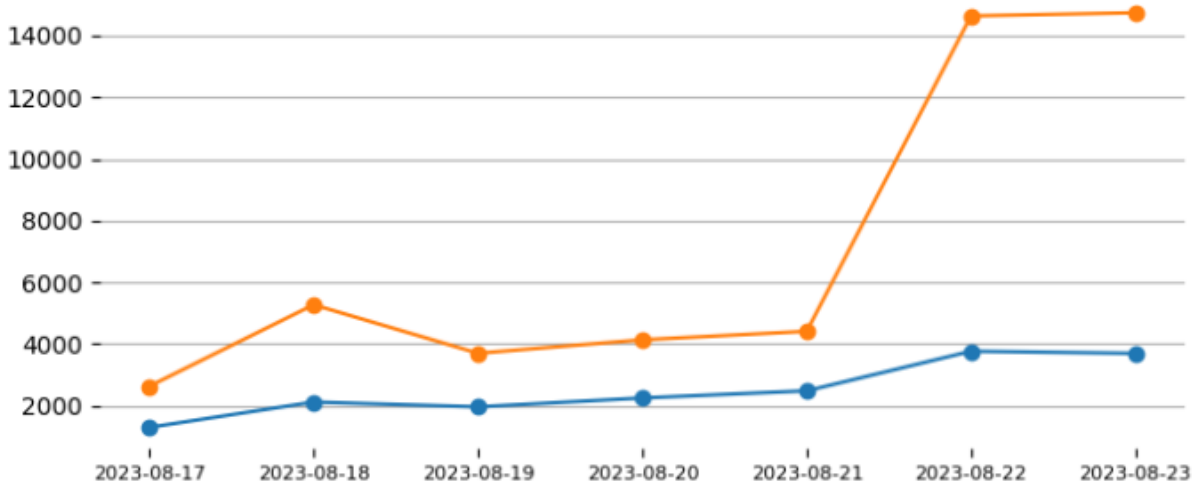
Número de eventos



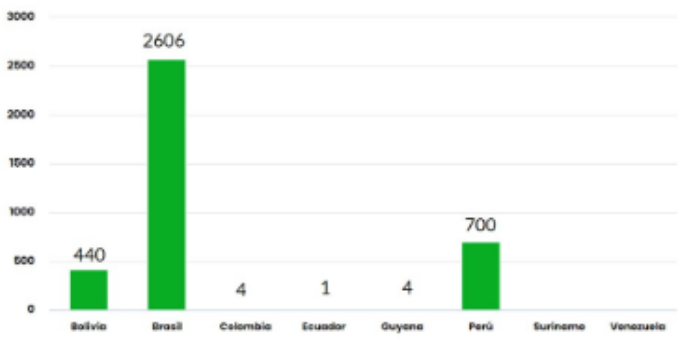
Número de hectáreas (miles)



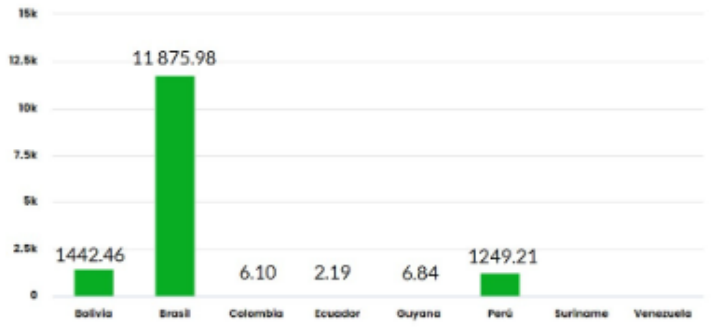
Última semana



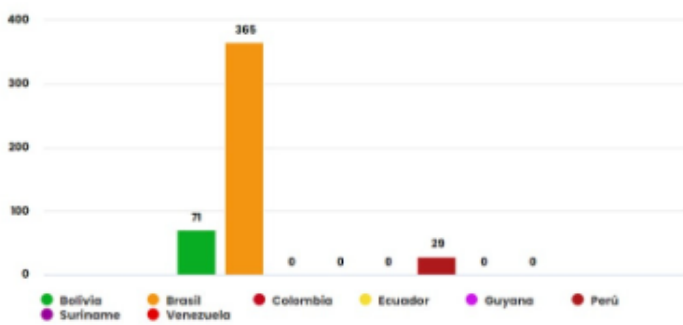
Número de Incendios por País Miembro



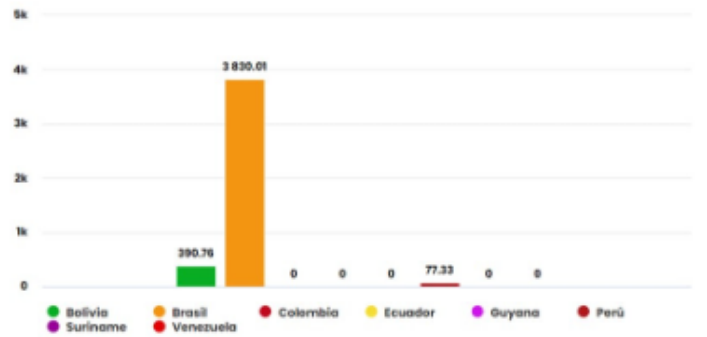
Número de hectáreas (miles) por País Miembro



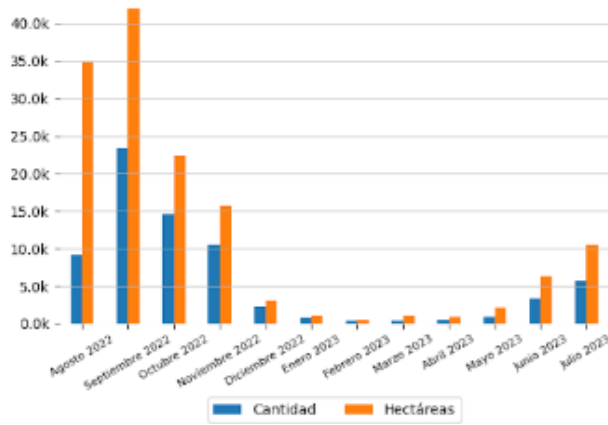
Número de Incendios a ctivados por País el 22/08/2023



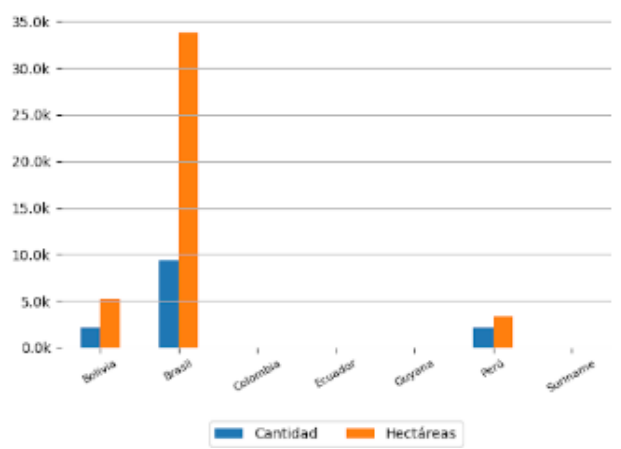
Número de hectáreas (miles) por País el 22/08/2023



Incendios durante los últimos 12 meses



Incendios en los PM durante 8-2023



10 ÁREAS NATURALES PROTEGIDAS MÁS AFECTADAS

- Área De Proteção Ambiental Triunfo Do Xingu, Estação Ecológica Da Terra Do Meio - Brasil
- Parque Nacional Do Jurueña - Brasil
- Área De Proteção Ambiental Triunfo Do Xingu - Brasil
- Área De Proteção Ambiental Triunfo Do Xingu - Brasil
- Floresta Nacional De Jatuarana - Brasil
- Área De Proteção Ambiental Triunfo Do Xingu - Brasil
- Área De Proteção Ambiental Triunfo Do Xingu, Estação Ecológica Da Terra Do Meio - Brasil
- Área De Proteção Ambiental Triunfo Do Xingu, Estação Ecológica Da Terra Do Meio - Brasil
- Floresta Nacional Altamira - Brasil
- Área De Proteção Ambiental Triunfo Do Xingu - Brasil

10 TERRITORIOS INDÍGENAS MÁS AFECTADOS

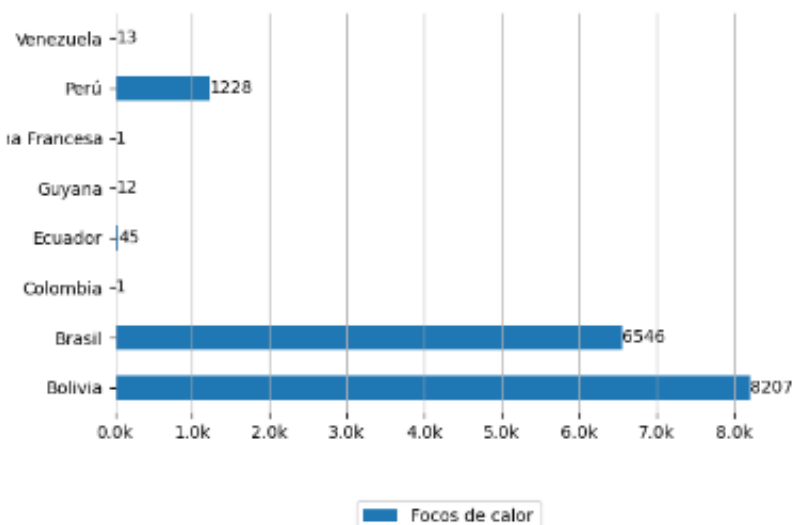
- Zoró , Zoró - Brasil
- Baú , Baú - Brasil
- Kayapó - Brasil
- Baú - Brasil
- Utiariti , Paresi, Utiariti - Brasil
- Tenharim Marmelos (Gleba B) , Tenharim Marmelos (Gleba B) - Brasil
- Kayapó - Brasil
- Marechal Rondon , Marechal Rondon - Brasil
- Massaco - Brasil
- Karipuna - Brasil



Focos de Calor


El siguiente reporte de Focos de Calor presenta información acerca de la cantidad de zonas afectadas a nivel de la Amazonía, estos datos fueron obtenidos del portal de Datos abiertos del INPE.

Focos de Calor por País del día 27/07/2023



Mapa de focos de calor 27/07/2023





PARA APRENDER MÁS

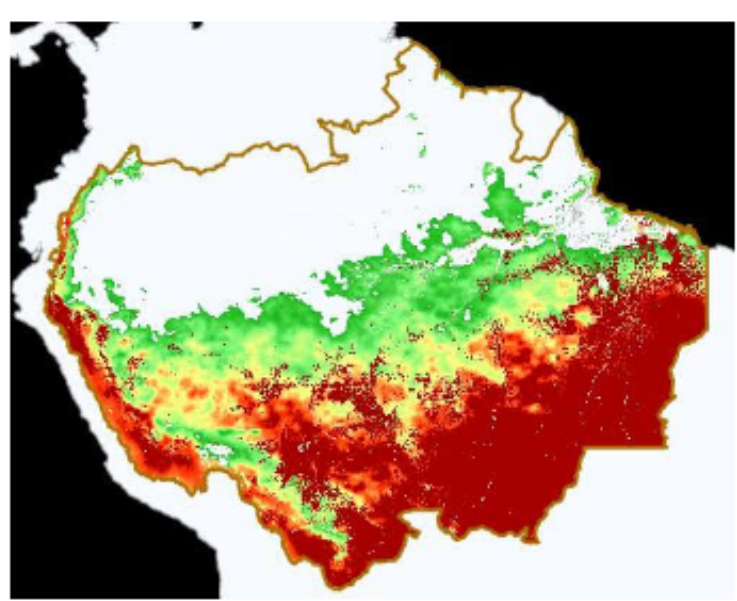


Pronósticos en la Región

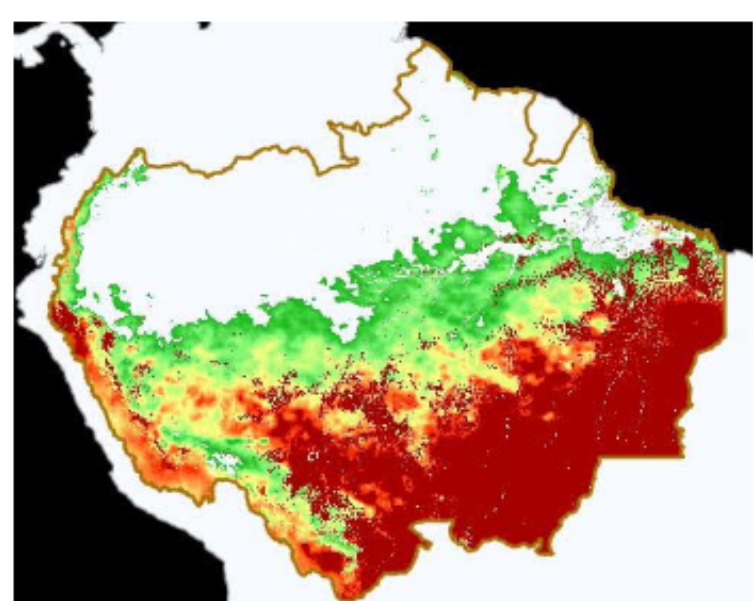
Riesgo de Incendios

Pronósticos de Riesgo de Incendios con el corte amazónico, los gráficos fueron obtenidos del Portal do Programa Queimadas do INPE

Incendio día 26/07/2023



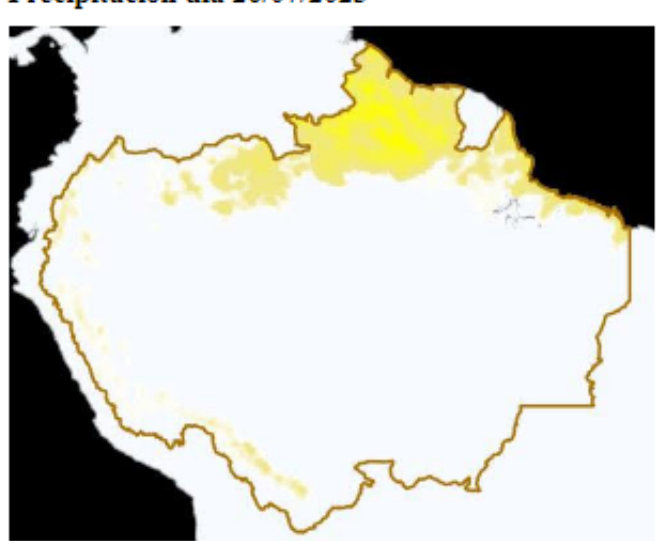
Incendio día 29/07/2023



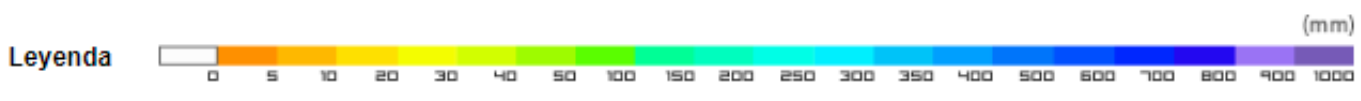
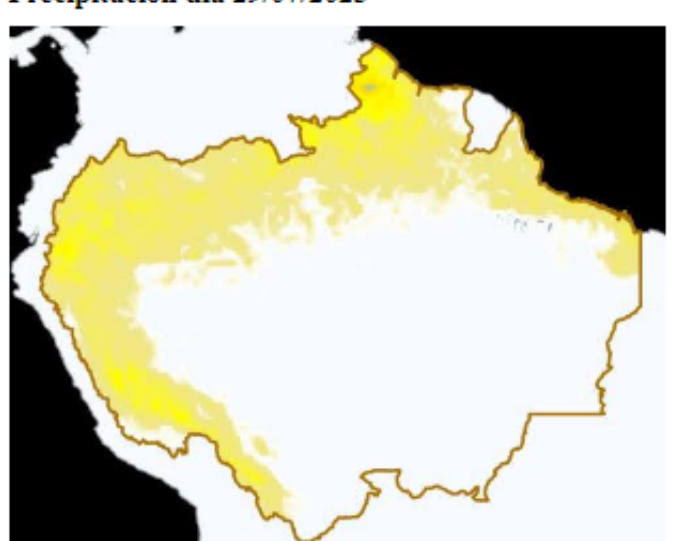
Precipitación

Pronósticos de Precipitación con el corte amazónico, los gráficos fueron obtenidos del Portal do Programa Queimadas do INPE

Precipitación día 26/07/2023



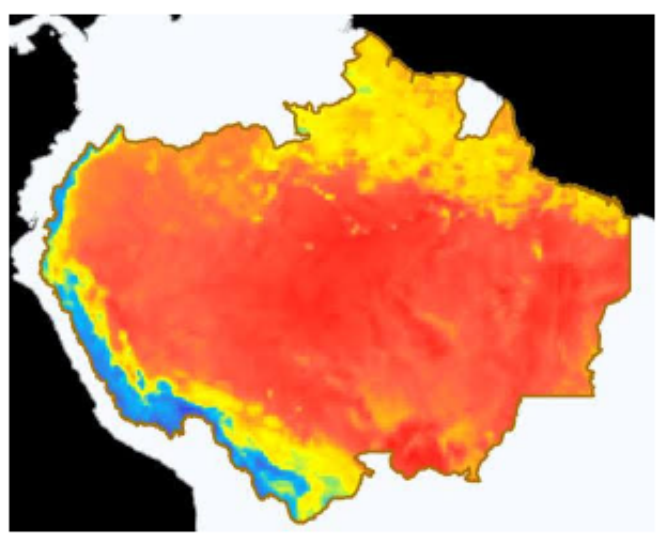
Precipitación día 29/07/2023



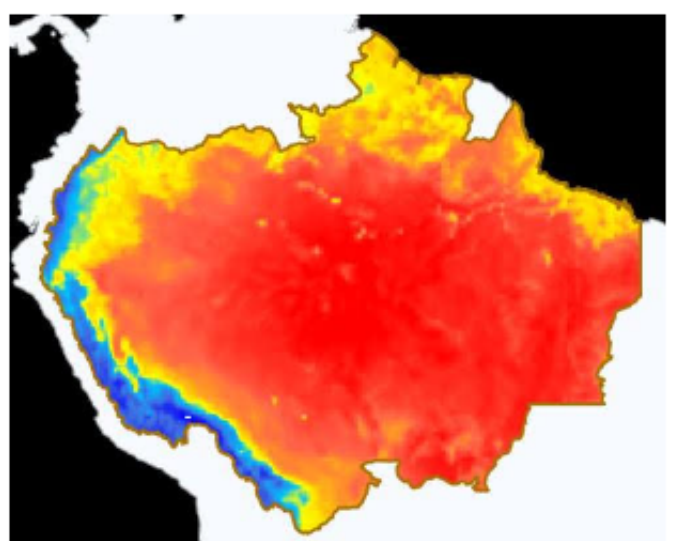
PRONÓSTICOS DE TEMPERATURA MÁXIMA

Pronósticos de Temperatura máxima con el corte amazónico, los gráficos fueron obtenidos del Portal do Programa Queimadas do INPE

Temperatura máxima día 26/07/2023



Temperatura máxima día 29/07/2023

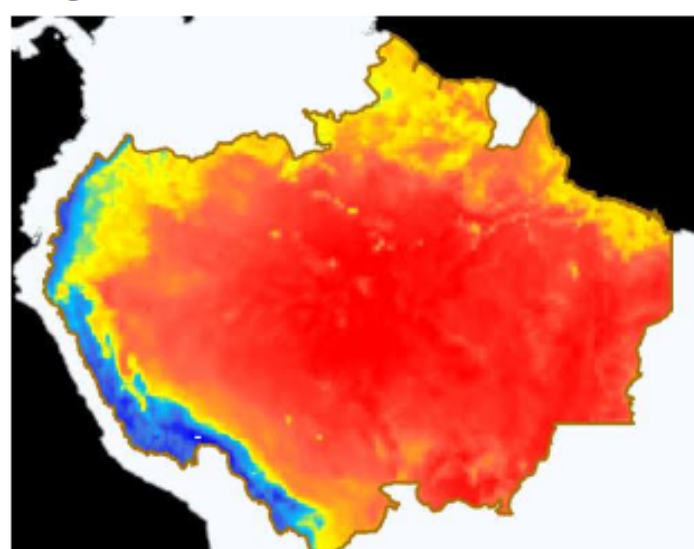
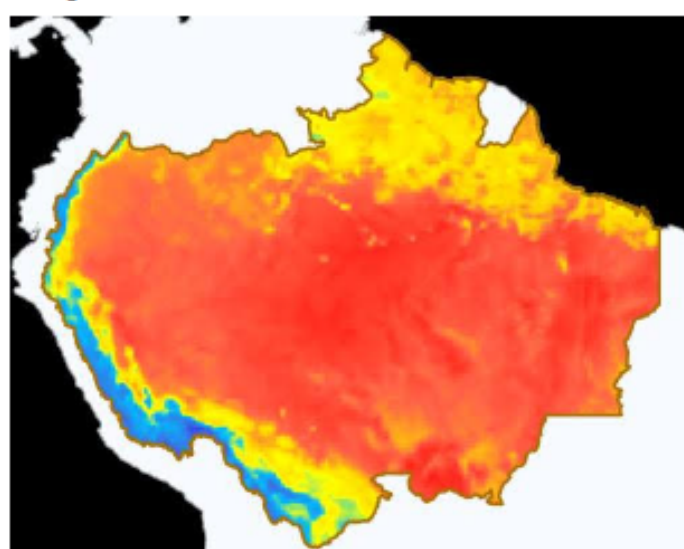


Temperatura Máxima

Pronósticos de Temperatura máxima con el corte amazónico, los gráficos fueron obtenidos del Portal do Programa Queimadas do INPE

Temperatura máxima día 26/07/2023

Temperatura máxima día 29/07/2023



Eventos de Incendios Transfronterizos en los PM



Incendios Cerca a Fronteras 21/08/23 (1 km de distancia)


Municipio	País próximo	Distancia aproximada en Km	Área afectada en hectáreas (miles)	Ver
Porto Velho - Brasil	Bolivia	0.030	3.52	Ver
Nueva Esperanza - Bolivia	Brasil	0.400	1.00	Ver
Madre de Dios - Perú	Bolivia	0.540	1.26	Ver
Sipaliwini - Suriname	Brasil	0.190	1.1	Ver
Mariscal Ramon Castilla - Perú	Brasil	0.820	1.00	Ver

Incendios sobre Fronteras 20/08/23 (1 km de distancia)

Municipio	País Frontera	Distancia aproximada en Km	Área afectada en hectáreas (miles)	Ver
Bella Flor - Bolivia	Brasil	Sobre Frontera	1.23	Ver
Bella Flor - Bolivia	Brasil	Sobre Frontera	1.02	Ver
Bolpebra - Bolivia	Brasil	Sobre Frontera	1.21	Ver
Porto Velho - Brasil	Bolivia	Sobre Frontera	3.56	Ver
Madre de Dios - Perú	Bolivia	Sobre Frontera	1.94	Ver
Madre de Dios - Perú	Brasil	Sobre Frontera	1.32	Ver
Porto Velho - Brasil	Bolivia	Sobre Frontera	3.32	Ver



Clipping de Incendios



Resumen de reportes periodísticos de distintos medios de prensa de los Países Miembros)

PERÚ :

- Apurímac: aumentan a dos los fallecidos por incendio forestal en Ihuayllo - Fuente: Radio Programas del Peru -RPP ([ver](#))
- Incendio forestal en Apurímac: reportan 2 muertos y otros 11 heridos tras feroz siniestro. - Fuente: Grupo La República ([ver](#))
- Dos muertos y cuatro heridos graves en un incendio forestal en Perú. - Fuente: Últimas noticias Venezuela ([ver](#))
- Apurímac: confirman segundo fallecido durante incendios forestales en Aymaraes - Fuente: 24 Horas Panamerica TV ([ver](#))

VER DASHBOARD DE INCENDIOS DEL ORA