

PROTOTIPO DE BOLETIN DIARIO DEL OBSERVATORIO REGIONAL AMAZÓNICO 04/08/2023

boletim.ora@otca.org <boletim.ora@otca.org>

5 de agosto de 2023, 09:12

Para: alexandra.moreira@otca.org, carlos.salinas@otca.org, carlos.lazary@otca.org, mauro.ruffino@otca.org, isaac.ocampo@otca.org, lelis.saraiva@otca.org



- Actualizado al **04/08/2023, 16:02** hora estándar de Brasilia
- Número de Incendios-Quemadas Activos en la Amazonía: **1 509**
- Hectáreas de Incendios-Quemadas Activos en la Amazonía: **2 800.10**

Fuente de Datos:

- Centro Gestor e Operacional do Sistema de Proteção da Amazônia (CENSIPAM)
- Instituto Nacional de Pesquisas Espaciales de Brasil (INPE).
- Administración Nacional de Aeronáutica y el Espacio (NASA), a través de sus satélites:
 - AQUA y TERRA con sus sensores MODIS C6 (1 km por pixel).
 - S-NPP con sus sensores VIIRS (375 metros por pixel).
 - NOAA-20 con sus sensores VIIRS (375 metros por pixel).

Elaboración: ORA / OTCA 2023

De acuerdo a los datos del "Panel de Fuego" facilitado por CENSIPAM, el día 04 de agosto (16:02 p.m. de Brasilia), sobre el territorio de la Cuenca amazónica, se han registrado como "Activos" a 1 509 eventos Incendio, incrementándose en 3.4% respecto al día anterior. Así mismo la proyección de territorio afectado es superior a las 2 800 hectáreas.

De estos eventos Incendio el 48.2% se encuentran ubicados sobre territorio brasilero, mientras que el 35,8% sobre Bolivia, el 15.6% sobre Perú, a la vez el pequeño porcentaje restante son eventos de Colombia y Surinam. Así mismo las últimas 24 horas se han registrado 222 nuevos Eventos Incendio, de los cuales 79 se suscitan en Bolivia, 74 en Brasil, 66 en Perú y 3 de Colombia.

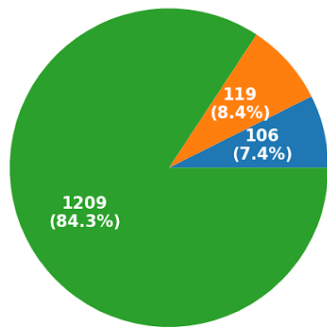
Así mismo, se han identificado al menos 10 eventos Incendio activos en las zonas fronterizas (hasta a 1 km de distancia desde los límites territoriales hacia el interior de cada país). 05 eventos Incendio se vienen desarrollando sobre la línea fronteriza de Bolivia y Brasil (en las zonas de Bella Flor, 02 en Porto Velho, 02 San Ignacio de Velasco). Así mismo existen otros 05 eventos Incendio que podrían llegar y cruzar las líneas fronterizas como son los siguientes casos:

- Evento Incendio ubicado en el municipio de Cobija (Bolivia), que se encuentra ubicado a 220 metros de la frontera con Brasil.
- Evento Incendio ubicado en el municipio de Nueva Esperanza (Pando-Bolivia), que se encuentra ubicado a 580 metros de la frontera con Brasil.
- Tres eventos Incendio ubicados en el municipio de Guajará (Brasil), que se ubican respectivamente a 50, 187 y 600 metros de la frontera con Bolivia.

Además, es pertinente mencionar que al menos el 5% de estos eventos están desplegados sobre Territorios Indígenas, alcanzando aproximadamente unas 180 hectáreas de áreas quemadas. Así mismo, es importante indicar que aproximadamente el 4% de eventos "Incendios" se vienen realizando sobre Áreas Naturales Protegidas (ANP).

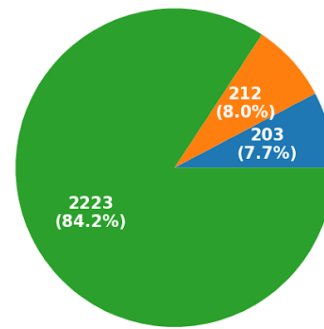
Eventos Incendios Activos el día 04/08/2023

Número de eventos



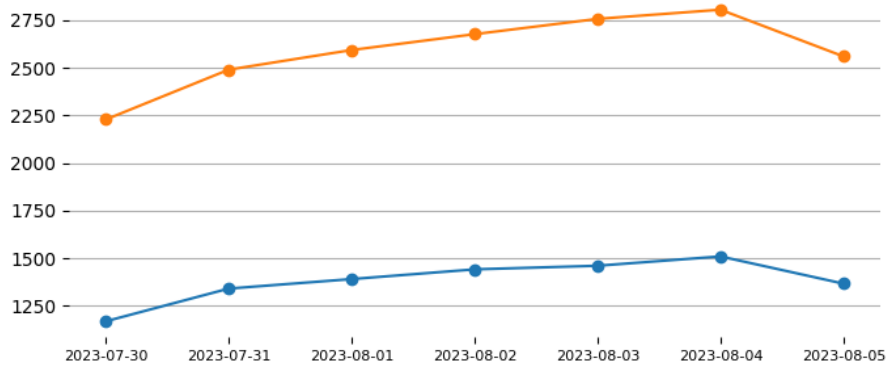
ANP Tierras indígenas Resto

Número de hectáreas

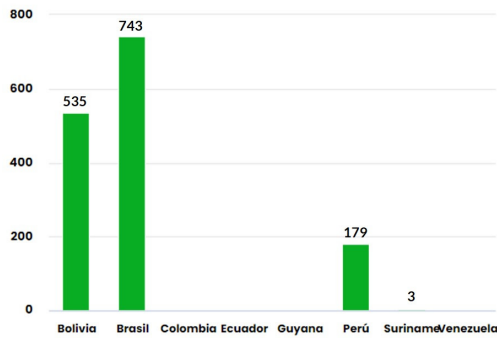


ANP Tierras indígenas Resto

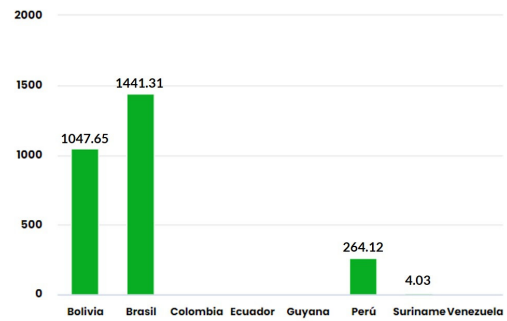
Última semana



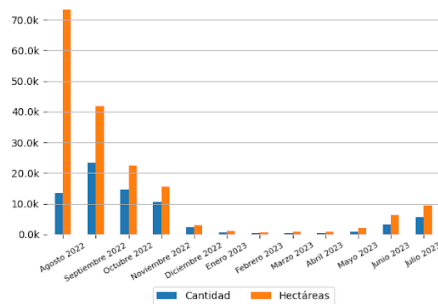
Número de Incendios por País Miembro



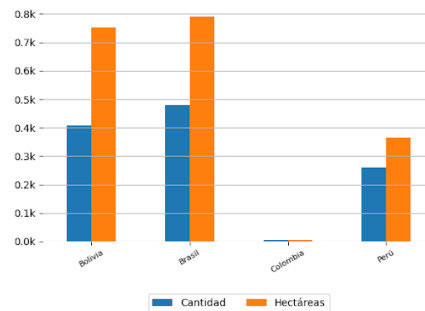
Número de hectáreas por País Miembro



Incendios durante los últimos 12 meses



Incendios en los PM durante 8-2023



10 Áreas Naturales Protegidas más afectadas

10 Territorios Indígenas más afectados

- Marechal Rondon - Brasil

- Área De Proteção Ambiental Triunfo Do Xingu - Brasil
- Floresta Nacional Do Crepori - Brasil
- Área De Proteção Ambiental Do Tapajós - Brasil
- Parque Nacional Dos Campos Amazônicos - Brasil
- Área De Proteção Ambiental Triunfo Do Xingu - Brasil
- Reserva De Desenvolvimento Sustentável Canumã - Brasil
- Área De Proteção Ambiental Do Tapajós - Brasil
- Floresta Nacional Do Jamanxim - Brasil
- Área De Proteção Ambiental Triunfo Do Xingu - Brasil
- Área De Proteção Ambiental De Upaon-Açu / Miritiba / Alto Preguiças - Brasil
- Tenharim Marmelos - Brasil
- Munduruku - Brasil
- Parabubure - Brasil
- Ipixuna - Brasil
- Pirahã - Brasil
- Andirá-Marau - Brasil
- Andirá-Marau - Brasil
- Andirá-Marau - Brasil
- Andirá-Marau - Brasil

EVENTOS DE INCENDIOS TRANSFRONTERIZOS A NIVEL DE LOS 8 PM

Incendios Cerca a Fronteras 03/08/23 (1 km de distancia)

Municipio	País próximo	Distancia aproximada en Km	Área afectada en hectáreas	Ver
Cobja – Bolivia	Brasil	0.220	1.45	Ver
Nueva Esperanza – Bolivia	Brasil	0.580	1.21	Ver
Guajará-Mirin – Brasil	Bolivia	0.050	1.57	Ver
Guajará-Mirim – Brasil	Bolivia	0.187	1.23	Ver
Guajará-Mirin – Brasil	Bolivia	0.600	1.31	Ver

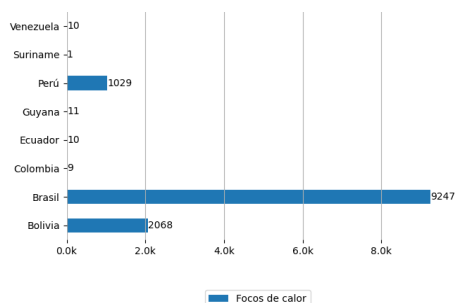
Incendios sobre Fronteras 03/08/23 (1 km de distancia)

Municipio	País Frontera	Distancia aproximada en Km	Área afectada en Hectáreas	Ver
Bella Flor – Bolivia	Brasil	Sobre Frontera	1.37	Ver
Porto Velho – Brasil	Bolivia	Sobre Frontera	2.20	Ver
Porto Velho – Brasil	Bolivia	Sobre Frontera	1.26	Ver
San Ignacio de Velasco – Bolivia	Brasil	Sobre Frontera	7.8	Ver
San Ignacio de Velasco – Bolivia	Brasil	Sobre Frontera	1.06	Ver

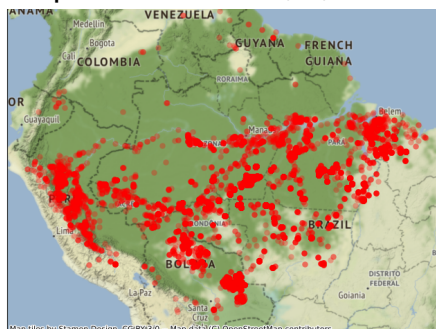
FOCOS DE CALOR

El siguiente reporte de Focos de Calor presenta información acerca de la cantidad de zonas afectadas a nivel de la Amazonía, estos datos fueron obtenidos del portal de Datos abiertos del INPE.

Focos de Calor por País del día 27/07/2023



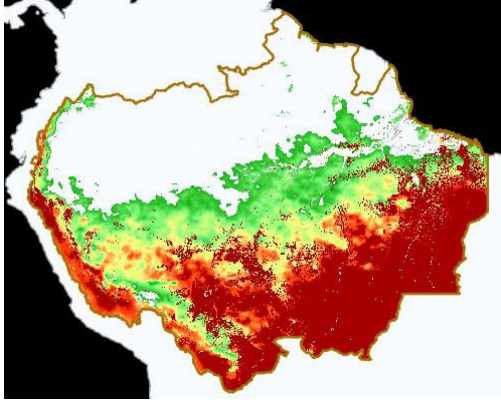
Mapa de focos de calor 27/07/2023



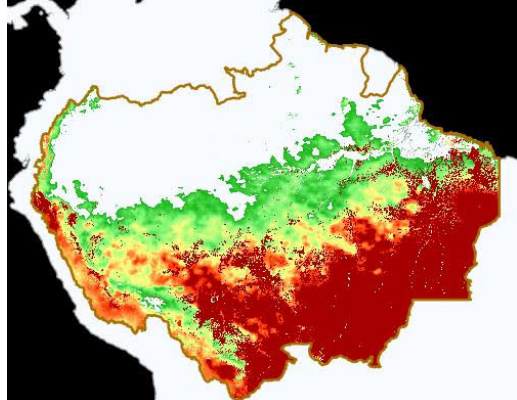
PRONÓSTICOS DE RIESGO DE INCENDIOS

Pronósticos de Riesgo de Incendios con el corte amazónico, los gráficos fueron obtenidos del Portal do Programa Queimadas do INPE

Incendio día 26/07/2023



Incendio día 29/07/2023

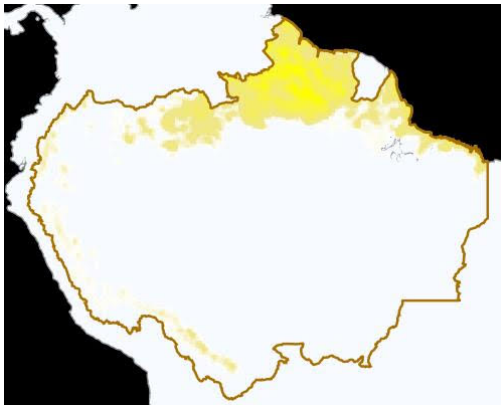


Leyenda 

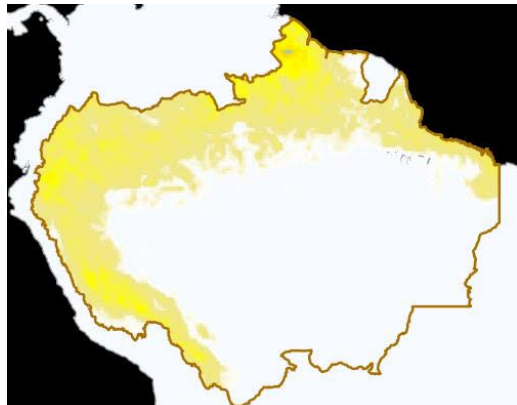
PRONÓSTICOS DE PRECIPITACIÓN

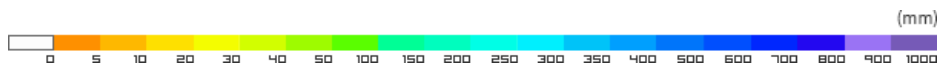
Pronósticos de Precipitación con el corte amazónico, los gráficos fueron obtenidos del Portal do Programa Queimadas do INPE

Precipitación día 26/07/2023



Precipitación día 29/07/2023



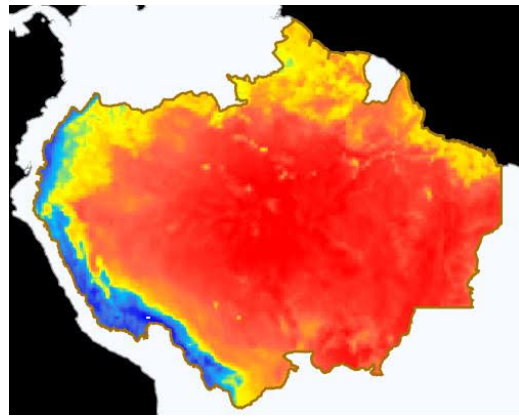
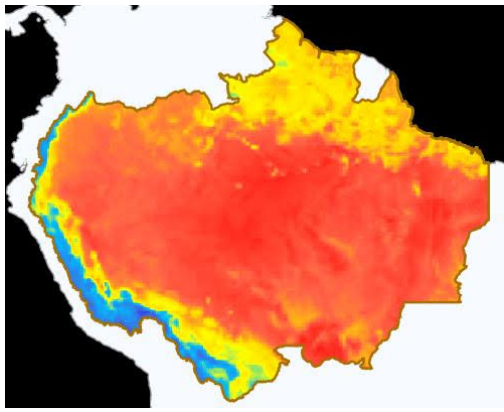
Leyenda  (mm)

PRONÓSTICOS DE TEMPERATURA MÁXIMA

Pronósticos de Temperatura máxima con el corte amazónico, los gráficos fueron obtenidos del Portal do Programa Queimadas do INPE

Temperatura máxima día 26/07/2023

Temperatura máxima día 29/07/2023



Leyenda



[Ver Dashboard de Incendios del ORA](#)



